







**LEGENDA**

Soggiacenza della falda superficiale in m da p.c.

-  < 3 m
-  3 - 5 m
-  > 5 m

-  Orlo di terrazzo principale
-  Orlo di terrazzo secondario

 Reticolo idrografico

 Canale navigabile Mi-Cr-Po

 Confine comunale

Regione Lombardia  
**COMUNE DI ACQUANEGRA CREMONESE**  
 Provincia di Cremona



Piano di Governo del Territorio  
 COMPONENTE GEOLOGICA, IDROGEOLOGICA E SISMICA  
 (L.R. 11.3.05 n. 12; D.G.R. 30.11.11 n. 9/2616)

**VARIANTE GENERALE**

**Allegato 6**

**CARTA DELLA SOGGIACENZA  
 DELLA FALDA SUPERFICIALE**

Scala 1:10,000



IL GEOLOGO  
 Dott. Giovanni Bassi  
 Ottobre 2022